




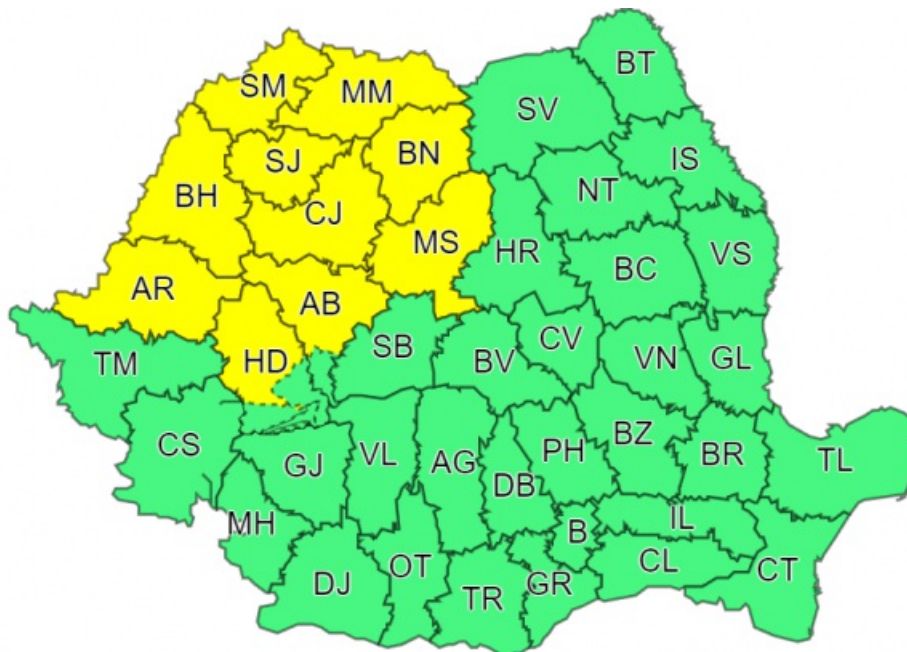
MINISTERUL MEDIULUI,
APELOR ȘI PĂDURILOR

ADMINISTRAȚIA NAȚIONALĂ DE METEOROLOGIE



ADMINISTRAȚIA NAȚIONALĂ DE METEOROLOGIE

Ziua/Luna/Anul/Ora: 24.07.2023 10:00	Număr Mesaj: 97
Către: Președinția României, Secretariatul General al Guvernului României, Departamentul pentru Situații de Urgență, Inspectoratul General pentru Situații de Urgență, Ministerul Mediului, Apelor și Pădurilor, Ministerul Afacerilor Interne, Ministerul Transporturilor și Infrastructurii, Ministerul Apărării Naționale, Ministerul Agriculturii și Dezvoltării Rurale, C.N.A.I.R, Administrația Națională "Apele Române", S.N.C.F.R , mass-media	
Fenomenele Vizate: conform textelor;	
Interval de Valabilitate: 24.07.2023 Ora 10:00 - 26.07.2023 Ora 21:00	
Zone Afectate: conform textelor și hărților;	
MESAJ 1 ATENȚIONARE METEOROLOGICĂ  COD GALBEN Fenomene vizate: instabilitate atmosferică temporar accentuată Interval de valabilitate: 24 iulie, ora 22:00 – 25 iulie, ora 10:00 Zone afectate: local în vestul, nord-vestul și centrul țării	
<p>În intervalul menționat, local în vestul, nord-vestul și centrul țării vor fi perioade cu instabilitate atmosferică accentuată ce se va manifesta prin frecvente descărcări electrice, intensificări ale vântului (rafale în general de 55...70 km/h și izolat peste 80 km/h), vijelii, averse ce vor avea și caracter torențial (în intervale foarte scurte de timp cantitățile de apă vor fi de 20...25 l/mp și izolat peste 30...40 l/mp) și grindină.</p> <p><i>Notă: Instabilitatea atmosferică va fi pronunțată începând cu a doua parte a zilei de marți (25 iulie) în vestul, nordul, centrul și nord-estul teritoriului, iar miercuri seara și în noaptea de miercuri spre joi (26/27 iulie) în special în sud și est.</i></p>	



**MESAJ 2
ATENȚIONARE METEOROLOGICĂ**

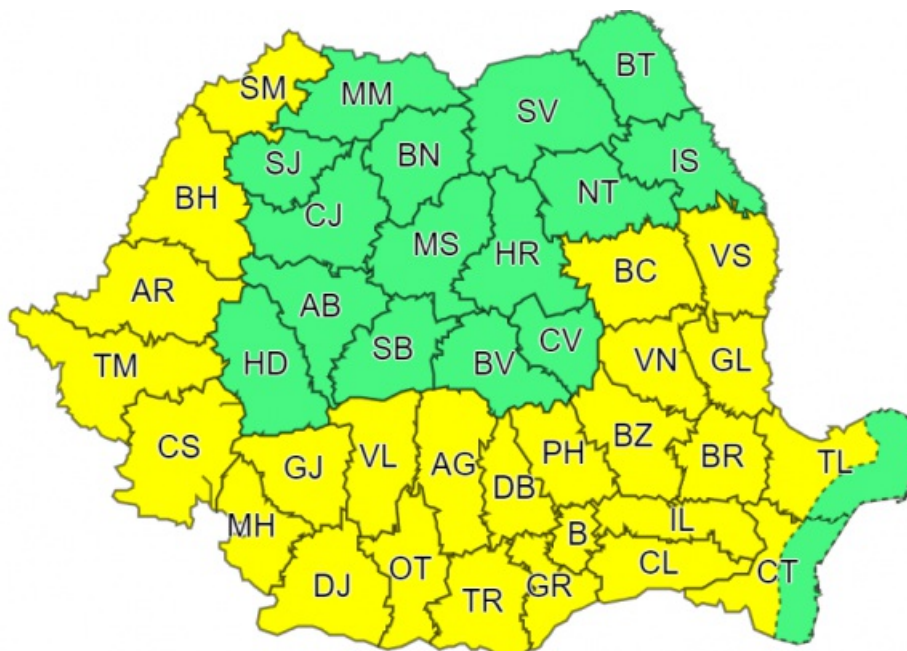
COD GALBEN

Interval de valabilitate: 24 iulie

Fenomene vizate: val de căldură, caniculă și disconfort termic ridicat

Zone afectate: conform textului și hărții

Luni (24 iulie) valul de căldură se va extinde în vestul, sudul și parțial estul țării. Va fi caniculă, disconfortul termic ridicat, iar indicele temperatură-umezeală (ITU) va depăși pragul critic de 80 de unități. Temperaturile maxime se vor încadra în general între 34 și 37 de grade, iar cele minime se vor situa între 18 și 23 de grade.



**MESAJ 3
AVERTIZARE METEOROLOGICĂ**

COD GALBEN

Interval de valabilitate: 25 iulie

Fenomene vizate: val de căldură și disconfort termic ridicat

Zone afectate: conform textului și hărții

Marți (25 iulie), valul de căldură și canicula se vor extinde în toată țara. În Maramureș, Transilvania, nordul

Crișanei și al Moldovei și pe litoral disconfortul termic va fi ridicat, iar indicele temperatură-umezeală (ITU) va depăși pragul critic de 80 de unități. Temperaturile maxime se vor situa în general între 33 și 37 de grade, iar cele minime se vor încadra între 17 și 22 de grade

COD PORTOCALIU

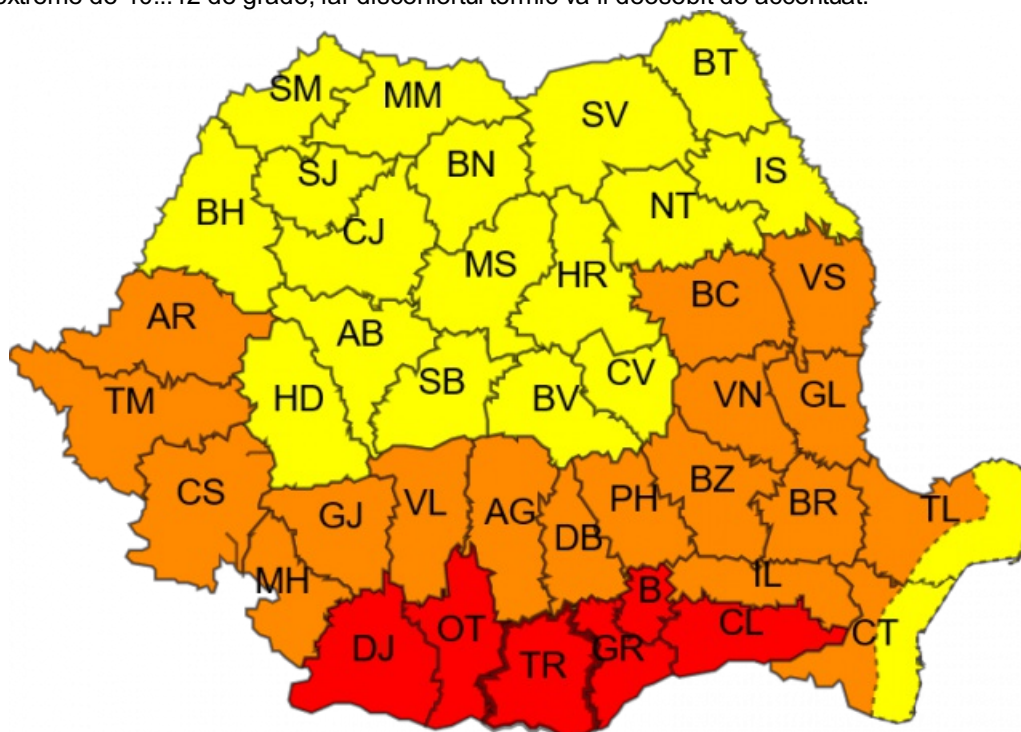
Fenomene vizate: val de căldură persistent, caniculă și disconfort termic accentuat
Interval de valabilitate: 25 iulie
Zone afectate: conform textului și hărții

În sudul Crișanei, Banat, Oltenia, Muntenia, în jumătatea sudică a Moldovei și în vestul Dobrogei se vor înregistra temperaturi maxime în general de 37...39 de grade, iar minimele se vor situa între 19 și 24 de grade, astfel că disconfortul termic va fi accentuat. Indicele temperatură-umezeală (ITU) va depăși pragul critic de 80 de unități.

COD ROȘU

Fenomene vizate: temperaturi extreme, disconfort termic deosebit de accentuat;
Interval de valabilitate: 25 iulie
Zone afectate: În județele Dolj, Olt, Teleorman, Giurgiu, Ilfov, Călărași și în municipiul București

În județele Dolj, Olt, Teleorman, Giurgiu, Ilfov, Călărași și în municipiul București, se vor înregistra temperaturi maxime extreme de 40...42 de grade, iar disconfortul termic va fi deosebit de accentuat.



MESAJ 4
AVERTIZARE METEOROLOGICĂ

COD GALBEN

Interval de valabilitate: 26 iulie
Fenomene vizate: val de căldură și disconfort termic ridicat
Zone afectate: conform textului și hărții

Miercuri (26 iulie), valul de căldură și canicula vor persista în jumătatea de sud-est a țării. În nordul Olteniei și al Moldovei, sudul și estul Transilvaniei și pe litoral disconfortul termic va fi ridicat, iar indicele temperatură-umezeală (ITU) va depăși pragul critic de 80 de unități. Temperaturile maxime se vor situa în general între 33 și 37 de grade.

COD PORTOCALIU

Fenomene vizate: val de căldură persistent, caniculă și disconfort termic accentuat
Interval de valabilitate: 26 iulie
Zone afectate: conform textului și hărții

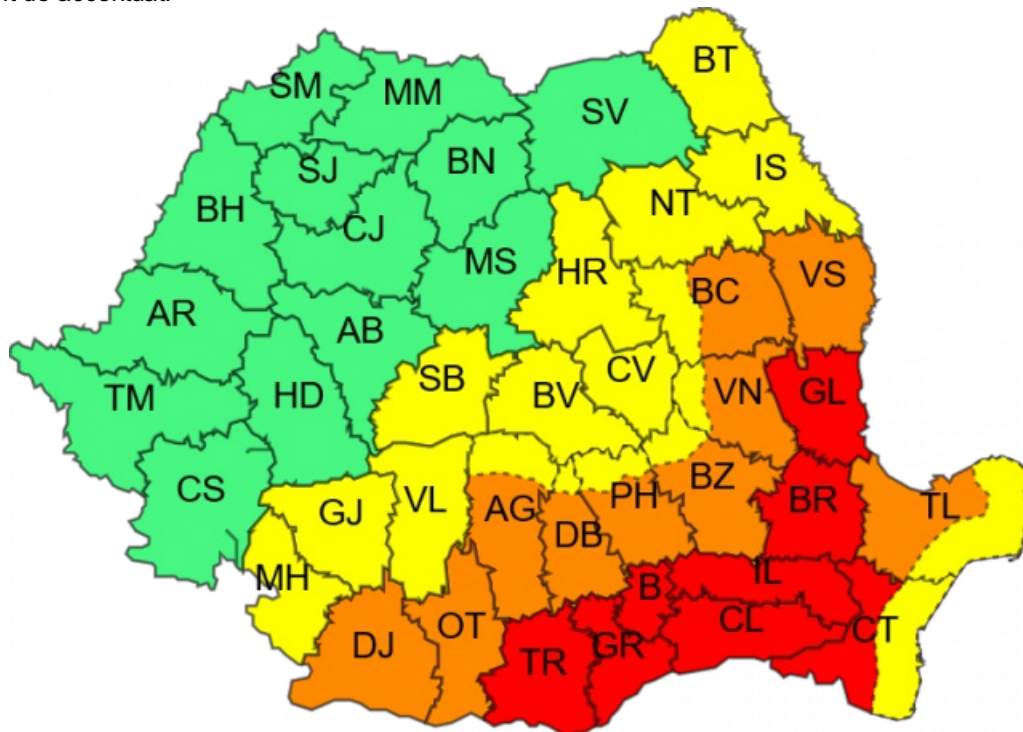
În sudul Olteniei, nordul Munteniei, nord-vestul Dobrogei și în centrul și sud-vestul Moldovei se vor înregistra temperaturi maxime în general de 37...39 de grade, astfel că disconfortul termic va fi accentuat. Indicele temperatură-umezeală (ITU) va depăși pragul critic de 80 de unități.

COD ROȘU

**Fenomene vizate: temperaturi extreme, disconfort termic deosebit de accentuat;
Interval de valabilitate: 26 iulie**

Zone afectate: În județele Teleorman, Giurgiu, Ilfov, Călărași, Ialomița, Brăila, Galați, vestul județului Constanța și în municipiul București

În județele Teleorman, Giurgiu, Ilfov, Călărași, Ialomița, Brăila, Galați, vestul județului Constanța și în municipiul București, se vor înregistra temperaturi maxime extreme de 40...42 de grade, iar disconfortul termic va fi deosebit de accentuat.



În funcție de evoluția și intensitatea fenomenelor meteorologice, Administrația Națională de Meteorologie va actualiza prezentul mesaj.

Secția emitentă: Centrul Național de Prognoză Meteorologică București

Aprobat,
Director Prognoză Meteorologică
Dr. Florinela Georgescu

**DETALIERE REGIONALĂ PENTRU ZONA TRANSILVANIA SUD
MESAJ PRIVIND FENOMENE METEOROLOGICE PERICULOASE NR. 91**

Sursa: Administrația Națională de Meteorologie, Centrul Meteorologic Regional Transilvania Sud

Către: Instituția Prefectului Alba, Sibiu, Mureș, Harghita, Brașov, Covasna; Inspectoratul pentru Situații de Urgență Alba, Sibiu, Mureș, Harghita, Brașov, Covasna; Administrația Bazinală Olt, Mureș, Siret, Ialomița-Buzău și beneficiarii din zona afectată

Ziua/Luna/Anul/Ora: 24.07.2023 10:00

Fenomenele Vizate: conform textelor;

Interval de Valabilitate: 24.07.2023 Ora 22:00 - 26.07.2023 Ora 21:00

Zone Afectate: conform textelor și hărților;

MESAJ 1

ATENȚIONARE METEOROLOGICĂ

 COD GALBEN

Fenomene vizate: instabilitate atmosferică temporar accentuată
Interval de valabilitate: 24 iulie, ora 22:00 – 25 iulie, ora 10:00
Zone afectate: local în vestul și nord-vestul regiunii

În intervalul menționat, local în vestul și nord-vestul regiunii vor fi perioade cu instabilitate atmosferică accentuată ce se va manifesta prin frecvente descărcări electrice, intensificări ale vântului (rafale în general de 55...70 km/h și izolat peste 80 km/h), vijelii, averse ce vor avea și caracter torențial (în intervale foarte scurte de timp cantitățile de apă vor fi de 20...25 l/mp și izolat peste 30...40 l/mp) și grindină.

Notă: Instabilitatea atmosferică va fi pronunțată începând cu a doua parte a zilei de marți (25 iulie) în vestul, nordul, centrul și nord-estul regiunii, iar miercuri seara și în noaptea de miercuri spre joi (26/27 iulie) în cea mai mare parte a regiunii.

MESAJ 3 AVERTIZARE METEOROLOGICĂ

 COD GALBEN

Interval de valabilitate: 25 iulie
Fenomene vizate: val de căldură și disconfort termic ridicat
Zone afectate: întreaga regiune

Marți (25 iulie), valul de căldură și canicula se vor extinde în întreaga regiune. În Transilvania disconfortul termic va fi ridicat, iar indicele temperatură-umezeală (ITU) va depăși pragul critic de 80 de unități. Temperaturile maxime se vor situa în general între 33 și 37 de grade, iar cele minime se vor încadra în general între 15 și 20 de grade

MESAJ 4 AVERTIZARE METEOROLOGICĂ

 COD GALBEN


Interval de valabilitate: 26 iulie
Fenomene vizate: val de căldură și disconfort termic ridicat
Zone afectate: sudul, centrul, estul și sud-estul regiunii


Miercuri (26 iulie), valul de căldură și canicula vor persista în sudul, centrul, estul și sud-estul regiunii. În aceste zone disconfortul termic va fi ridicat, iar indicele temperatură-umezeală (ITU) va depăși pragul critic de 80 de unități. Temperaturile maxime se vor situa în general între 32 și 35 de grade.


În funcție de evoluția și intensitatea fenomenelor meteorologice, Administrația Națională de Meteorologie va actualiza prezentul mesaj.


Secția emitentă: SRPV Sibiu
Telefon/Fax: (0269) 235145 / 235148
Șef SRPV: Narcisa Milian

Aprobat,
Director
Mioara Fodor

 **ROSU:** Fenomene meteorologice prognozate (vânt puternic, ploi abundente, descărcări electrice, grindină, ninsori abundente, viscol, temperaturi extreme, polei, ceață) vor fi periculoase, cu un grad de intensitate foarte mare și cu efecte dezastruoase.

 **PORTOCALIU:** Fenomenele meteorologice prognozate (vânt puternic, ploi abundente, descărcări electrice, grindină, ninsori abundente, viscol, temperaturi extreme, polei, ceață) vor fi periculoase, cu un grad de intensitate mare.

 **GALBEN:** Fenomenele meteorologice prognozate (vânt puternic, ploi abundente, descărcări electrice, grindină, ninsori abundente, viscol, temperaturi extreme, polei, ceață) vor fi temporar periculoase pentru anumite activități, dar altfel sunt obișnuite pentru perioada respectivă sau zona specificată.

 VERDE: Nu sunt prognozate fenomene meteorologice periculoase.

Informările meteorologice se emit în cazul în care fenomenele meteorologice prognozate au potențial de a deveni temporar periculoase pentru anumite activități, dar altfel sunt obișnuite pentru perioada respectivă.