





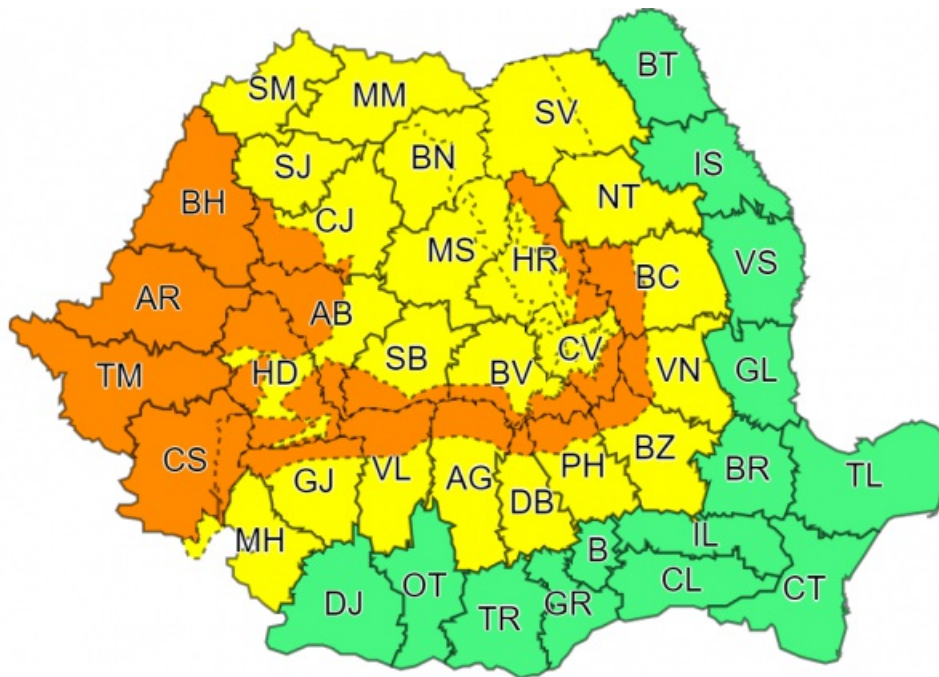
MINISTERUL MEDIULUI,  
APELOR ȘI PĂDURILOR

ADMINISTRAȚIA NAȚIONALĂ DE METEOROLOGIE



## ADMINISTRAȚIA NAȚIONALĂ DE METEOROLOGIE

Ziua/Luna/Anul/Ora: 19.05.2021 10:30	Număr Mesaj: 49
Către: Președinția României, Secretariatul General al Guvernului României, Departamentul pentru Situații de Urgență, Inspectoratul General pentru Situații de Urgență, Ministerul Mediului, Apelor și Pădurilor, Ministerul Afacerilor Interne, Ministerul Transporturilor și Infrastructurii, Ministerul Apărării Naționale, Ministerul Agriculturii și Dezvoltării Rurale, C.N.A.I.R, Administrația Națională "Apele Române", S.N.C.F.R , mass-media	
Fenomenele Vizate: conform textelor;	
Interval de Valabilitate: 19.05.2021 Ora 17:00 - 21.05.2021 Ora 11:00	
Zone Afectate: conform textelor și hărții;	
<b>AVERTIZARE METEOROLOGICĂ</b>	
 <b>COD GALBEN</b>	
<b>Interval de valabilitate: 19 mai, ora 17:00 – 21 mai, ora 11:00</b>	
<b>Fenomene vizate: ploi însemnate cantitativ, instabilitate atmosferică temporară accentuată</b>	
<b>Zone afectate: conform textului și hărții</b>	
În intervalul menționat, în Transilvania, Maramureș și zona deluroasă a Olteniei, Munteniei și Moldovei, precum și în nordul Carpaților Orientali, temporar se vor semnala averse însemnate cantitativ, descărcări electrice, intensificări ale vântului și, izolat, grindină. Cantitățile de apă vor depăși local 25 l/mp și izolat 40...50 l/mp.	
<i>Notă: Astfel de fenomene se vor semnala și în restul teritoriului, dar în intervale mai scurte de timp.</i>	
 <b>COD PORTOCALIU</b>	
<b>Interval de valabilitate: 19 mai, ora 17:00 – 21 mai, ora 11:00</b>	
<b>Fenomene vizate: ploi abundente</b>	
<b>Zone afectate: conform textului și hărții</b>	
În Banat și Crișana, precum și în zona de munte vor fi ploi importante cantitativ, iar în intervale scurte de timp sau prin acumulare, se vor înregistra cantități de apă ce vor depăși 40...50 l/mp și izolat 70 l/mp.	
La altitudini de peste 1700...1800 m, ploile vor determina topirea și cedarea apei din stratul de zăpadă prezent în continuare la altitudini mari, unde măsoară în general între 15 și 140 cm.	



În funcție de evoluția și intensitatea fenomenelor meteorologice, Administrația Națională de Meteorologie va actualiza prezentul mesaj.

Secția emitentă: Centrul Național de Prognostic Meteorologic București

Aprobat,  
Director Meteorologie Operațională  
Dr. Gabriela Băncilă

**ROSU:** Fenomene meteorologice prognozate (vânt puternic, ploi abundente, descărcări electrice, grindină, ninsori abundente, viscol, temperaturi extreme, polei, ceață) vor fi periculoase, cu un grad de intensitate foarte mare și cu efecte dezastruoase.

**PORTOCALIU:** Fenomenele meteorologice prognozate (vânt puternic, ploi abundente, descărcări electrice, grindină, ninsori abundente, viscol, temperaturi extreme, polei, ceață) vor fi periculoase, cu un grad de intensitate mare.

**GALBEN:** Fenomenele meteorologice prognozate (vânt puternic, ploi abundente, descărcări electrice, grindină, ninsori abundente, viscol, temperaturi extreme, polei, ceață) vor fi temporar periculoase pentru anumite activități, dar altfel sunt obișnuite pentru perioada respectivă sau zona specificată.

**VERDE:** Nu sunt prognozate fenomene meteorologice periculoase.

Informările meteorologice se emit în cazul în care fenomenele meteorologice prognozate au potențial de a deveni temporar periculoase pentru anumite activități, dar altfel sunt obișnuite pentru perioada respectivă.