




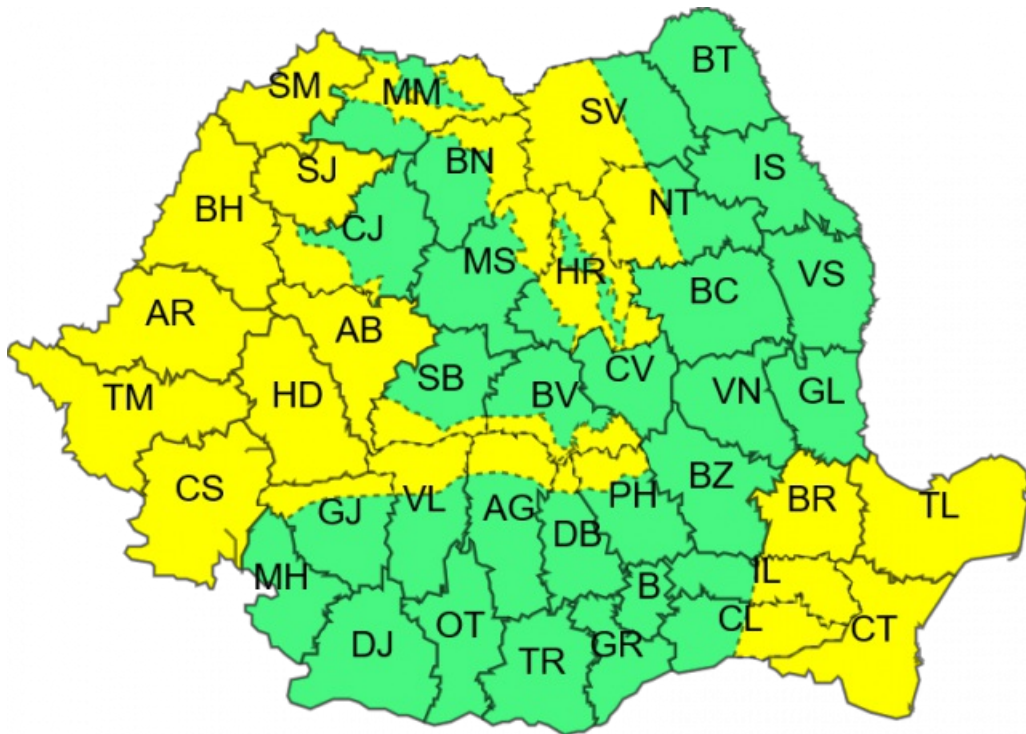
MINISTERUL MEDIULUI,
APELOR ȘI PĂDURILOR

ADMINISTRAȚIA NAȚIONALĂ DE METEOROLOGIE



ADMINISTRAȚIA NAȚIONALĂ DE METEOROLOGIE

Ziua/Luna/Anul/Ora: 27.03.2023 10:00	Număr Mesaj: 33
Către: Președinția României, Secretariatul General al Guvernului României, Departamentul pentru Situații de Urgență, Inspectoratul General pentru Situații de Urgență, Ministerul Mediului, Apelor și Pădurilor, Ministerul Afacerilor Interne, Ministerul Transporturilor și Infrastructurii, Ministerul Apărării Naționale, Ministerul Agriculturii și Dezvoltării Rurale, C.N.A.I.R, Administrația Națională "Apele Române", S.N.C.F.R, mass-media	
Fenomenele Vizate: conform textelor;	
Interval de Valabilitate: 27.03.2023 Ora 06:00 - 29.03.2023 Ora 21:00	
Zone Afectate: conform textelor și hărții;	
SE MENȚINE MESAJ 1 INFORMARE METEOROLOGICĂ	
Interval de valabilitate: 27 martie, ora 06 – 29 martie, ora 21	
Fenomene vizate: intensificări ale vântului, precipitații moderate cantitativ, răcire accentuată – îngheț la sol și brumă	
Zone afectate: conform textului	
<p>În intervalul menționat, precipitațiile se vor extinde treptat dinspre vest și vor cuprinde cea mai mare parte a țării. Vor fi ploi, iar din a doua parte a nopții de luni spre marți (27/28 martie) îndeosebi în jumătatea de nord se vor semnala precipitații mixte (măzărliche, lapoviță și ninsoare), iar la munte vor predomina ninsorile și local se va depune strat nou de zăpadă. Pe alocuri, cantitățile de apă vor depăși 15...20 l/mp.</p> <p>Vântul se va intensifica treptat în toate regiunile cu viteze în general de 45...65 km/h, iar în zona montană înaltă va sufla tare.</p> <p>Marți și miercuri vremea va deveni rece pentru această dată în toată țara, iar temperaturile minime vor fi preponderent negative și se va produce brumă sau îngheț la sol.</p> <p>Notă: În sud-estul teritoriului în seara zilei de luni (27 martie) vor fi averse ce pot avea și caracter torențial, descărcări electrice și posibil căderi de grindină.</p>	
SE MENȚINE MESAJ 2 ATENȚIONARE METEOROLOGICĂ	
 COD GALBEN	
Interval de valabilitate: 27 martie, ora 06 – 27 martie, ora 23	
Fenomene vizate: intensificări ale vântului	
Zone afectate: conform textului și hărții	
<p>În intervalul menționat, local și temporar în Banat, Crișana, vestul Transilvaniei, Dobrogea și în estul Munteniei vor fi intensificări ale vântului cu viteze de peste 55...65 km/h. În zona montană înaltă (în general la altitudini mai mari de 1700 m), rafalele vor depăși 80...90 km/h, viscolind ninsoarea și determinând diminuarea semnificativă a vizibilității.</p>	



**MESAJ 3
AVERTIZARE METEOROLOGICĂ**

 **COD GALBEN**

Interval de valabilitate: 27 martie, ora 23 – 28 martie, ora 23

Fenomene vizate: intensificări ale vântului

Zone afectate: conform textului și hărții

În cea mai mare parte țării, vântul va avea local și temporar intensificări, cu viteze de 50...65 km/h și izolat peste 70...75 km/h.

 **COD PORTOCALIU**

Interval de valabilitate: 27 martie, ora 23 – 28 martie, ora 23

Fenomene vizate: intensificări susținute ale vântului, viscol puternic

Zone afectate: Carpații Meridionali, de Curbură și în Munții Apuseni, la altitudini de peste 1500 m

În intervalul menționat, în Carpații Meridionali și de Curbură și în Munții Apuseni, la altitudini mai mari de 1500 m, vântul va avea intensificări susținute, cu rafale de 120...140 km/h, va fi viscol puternic și vizibilitate foarte scăzută.

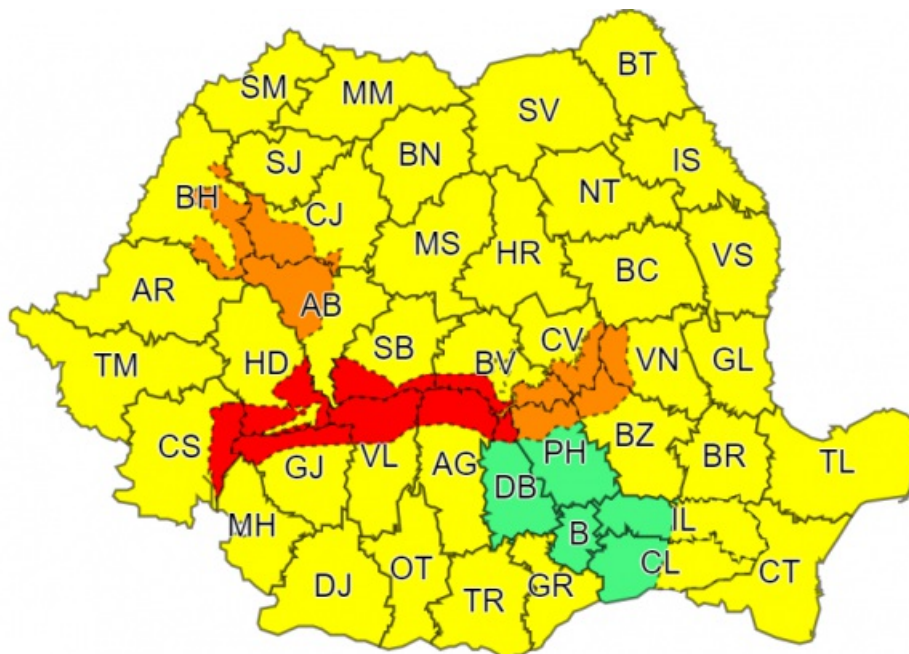
 **COD ROȘU**

Interval de valabilitate: 28 martie, ora 02 – 28 martie, ora 14

Fenomene vizate: intensificări puternice ale vântului

Zone afectate: altitudini de peste 1800 m în Carpații Meridionali

La altitudini de peste 1800 m în Carpații Meridionali, va fi vânt puternic, cu rafale ce vor depăși 140 km/h.



În funcție de evoluția și intensitatea fenomenelor meteorologice, Administrația Națională de Meteorologie va actualiza prezentul mesaj.

Secția emitentă: Centrul Național de Prognoză Meteorologică București

Aprobat,
Director Meteorologie Operațională
Dr. Gabriela Băncilă

DETALIERE REGIONALĂ PENTRU ZONA TRANSILVANIA SUD MESAJ PRIVIND FENOMENE METEOROLOGICE PERICULOASE NR. 32

Sursa: Administrația Națională de Meteorologie, Centrul Meteorologic Regional Transilvania Sud

Către: Instituția Prefectului Alba, Sibiu, Mureș, Harghita, Brașov, Covasna; Inspectoratul pentru Situații de Urgență Alba, Sibiu, Mureș, Harghita, Brașov, Covasna; Administrația Bazinală Olt, Mureș, Siret, Ialomița-Buzău și beneficiarii din zona afectată

Ziua/Luna/Anul/Ora: 27.03.2023 10:00

Fenomenele Vizate: conform textelor;

Interval de Valabilitate: 27.03.2023 Ora 06:00 - 29.03.2023 Ora 21:00

Zone Afectate: conform textelor și hărților;

SE MENȚINE

MESAJ 1

INFORMARE METEOROLOGICĂ

Interval de valabilitate: 27 martie, ora 06 – 29 martie, ora 21

Fenomene vizate: intensificări ale vântului, precipitații moderate cantitativ, răcire accentuată – îngheț la sol și brumă

Zone afectate: conform textului

În intervalul menționat, precipitațiile vor cuprinde treptat cea mai mare parte a regiunii. Vor fi ploi, iar din a doua parte a nopții de luni spre marți (27/28 martie) se vor semnala precipitații mixte (măzăriche, lapoviță și ninsoare), iar la munte vor predomina ninsorile și local se va depune strat nou de zăpadă. Pe alocuri, cantitățile de apă vor depăși 15...20 l/mp.

Vântul se va intensifica treptat în întreaga regiune cu viteze în general de 45...65 km/h, iar în zona montană înaltă va sufla tare.

Marți și miercuri vremea va deveni rece pentru această dată, iar temperaturile minime vor fi preponderent negative și se va produce brumă sau îngheț la sol.

**SE MENȚINE
MESAJ 2
ATENȚIONARE METEOROLOGICĂ**

 **COD GALBEN**

Interval de valabilitate: 27 martie, ora 06 – 27 martie, ora 23
Fenomene vizate: intensificări ale vântului
Zone afectate: conform textului și hărții

În intervalul menționat, local în vestul Transilvaniei vor fi intensificări ale vântului cu viteze de peste 55...65 km/h. În zona montană înaltă (în general la altitudini mai mari de 1700 m), rafalele vor depăși 80...90 km/h, viscolind ninsoarea și determinând diminuarea semnificativă a vizibilității.

**MESAJ 3
AVERTIZARE METEOROLOGICĂ**

 **COD GALBEN**

Interval de valabilitate: 27 martie, ora 23 – 28 martie, ora 23
Fenomene vizate: intensificări ale vântului
Zone afectate: conform textului și hărții

În întreaga regiune, vântul va avea local și temporar intensificări, cu viteze de 50...65 km/h și izolat peste 70...75 km/h.

 **COD PORTOCALIU**

Interval de valabilitate: 27 martie, ora 23 – 28 martie, ora 23
Fenomene vizate: intensificări susținute ale vântului, viscol puternic
Zone afectate: Carpații Meridionali, de Curbură și în Munții Apuseni, la altitudini de peste 1500 m

În intervalul menționat, în Carpații Meridionali și de Curbură și în Munții Apuseni, la altitudini mai mari de 1500 m, vântul va avea intensificări susținute, cu rafale de 120...140 km/h, va fi viscol puternic și vizibilitate foarte scăzută.

 **COD ROȘU**


Interval de valabilitate: 28 martie, ora 02 – 28 martie, ora 14
Fenomene vizate: intensificări puternice ale vântului
Zone afectate: altitudini de peste 1800 m în Carpații Meridionali


La altitudini de peste 1800 m în Carpații Meridionali, va fi vânt puternic, cu rafale ce vor depăși 140 km/h.


În funcție de evoluția și intensitatea fenomenelor meteorologice, Administrația Națională de Meteorologie va actualiza prezentul mesaj.

Secția emitentă: SRPV Sibiu
Telefon/Fax: (0269) 235145 / 235148
Șef SRPV: Narcisa Milian

Aprobat,
Director
Mioara Fodor

 **ROȘU:** Fenomene meteorologice prognozate (vânt puternic, ploi abundente, descărcări electrice, grindină, ninsori abundente, viscol, temperaturi extreme, polei, ceață) vor fi periculoase, cu un grad de intensitate foarte mare și cu efecte dezastruoase.

 **PORTOCALIU:** Fenomenele meteorologice prognozate (vânt puternic, ploi abundente, descărcări electrice, grindină, ninsori abundente, viscol, temperaturi extreme, polei, ceață) vor fi periculoase, cu un grad de intensitate mare.

 **GALBEN:** Fenomenele meteorologice prognozate (vânt puternic, ploi abundente, descărcări electrice, grindină, ninsori abundente, viscol, temperaturi extreme, polei, ceață) vor fi temporar periculoase pentru anumite activități, dar altfel sunt obișnuite pentru perioada respectivă sau zona specificată.

 **VERDE:** Nu sunt prognozate fenomene meteorologice periculoase.

Informările meteorologice se emit în cazul în care fenomenele meteorologice prognozate au potențial de a deveni

temporar periculoase pentru anumite activități, dar altfel sunt obișnuite pentru perioada respectivă.