





MINISTERUL MEDIULUI,
APELOR ȘI PĂDURILOR

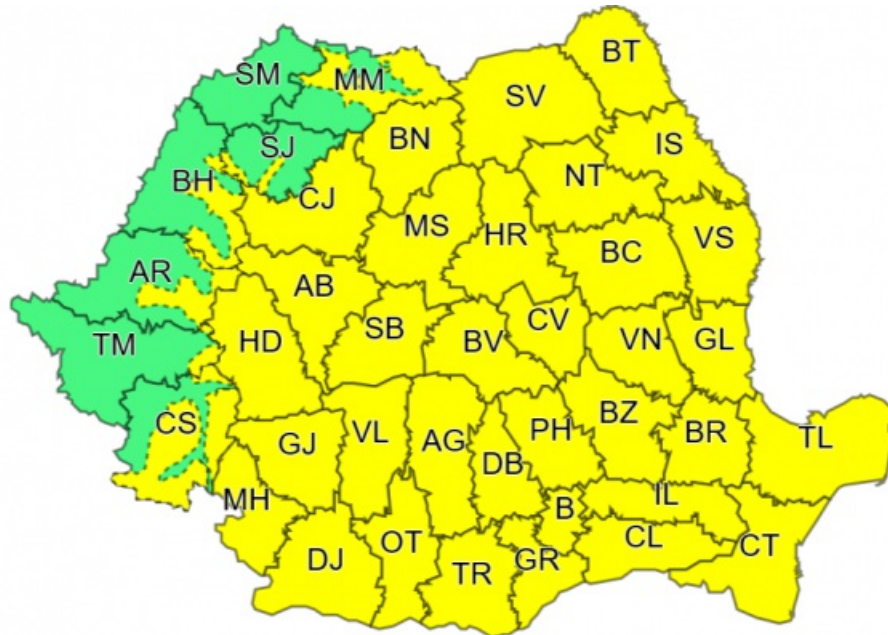
ADMINISTRAȚIA NAȚIONALĂ DE METEOROLOGIE



ADMINISTRAȚIA NAȚIONALĂ DE METEOROLOGIE

Ziua/Luna/Anul/Ora: 11.05.2020 13:30	Număr Mesaj: 39
Către: Președinția României, Secretariatul General al Guvernului României, Departamentul pentru Situații de Urgență, Inspectoratul General pentru Situații de Urgență, Ministerul Mediului, Apelor și Pădurilor, Ministerul Afacerilor Interne, Ministerul Transporturilor, Infrastructurii și Comunicațiilor, Ministerul Apărării Naționale, Ministerul Agriculturii și Dezvoltării Rurale, C.N.A.I.R, Administrația Națională "Apele Române", S.N.C.F.R , mass-media	
Fenomenele Vizate: conform textelor;	
Interval de Valabilitate: 11.05.2020 Ora 22:00 - 12.05.2020 Ora 23:00	
Zone Afectate: conform textelor și hărții;	
INFORMARE METEOROLOGICĂ	
Interval de valabilitate: 11 mai, ora 22:00 – 12 mai, ora 09:00	
Fenomene vizate: manifestări de instabilitate atmosferică, intensificări ale vântului	
Zone afectate: conform textului	
În intervalul menționat, local în regiunile vestice, nordice și centrale și pe arii mai restrânse în rest vor fi perioade cu instabilitate atmosferică ce se va manifesta prin averse, descărcări electrice și izolat grindină. Aversele vor putea avea și caracter torențial, iar izolat cantitățile de apă vor depăși 15...20 l/mp. Vântul se va intensifica în cea mai mare parte a țării și, mai ales pe parcursul zilei de marți (12 mai), se vor înregistra viteze cuprinse, în general, între 45 și 55 km/h, iar la munte va sufla cu peste 70...80 km/h.	
ATENȚIONARE METEOROLOGICĂ	
 COD GALBEN	
Interval de valabilitate: 12 mai, ora 09:00 - 12 mai, ora 23:00	
Zone și fenomene vizate: intensificări ale vântului, manifestări de instabilitate atmosferică în Oltenia, Transilvania, vestul și centrul Munteniei (județele Argeș, Dâmbovița, Prahova, Teleorman, Giurgiu, Ilfov și Municipiul București)	
În intervalul menționat, în Oltenia și Transilvania, precum și în vestul și centrul Munteniei (județele Argeș, Dâmbovița, Prahova, Teleorman, Giurgiu, Ilfov și în zona Municipiul București) vântul va avea intensificări temporare, cu viteze la rafală cuprinse, în general, între 55 și 65 km/h și izolat peste 70 km/h. În zona montană înaltă vântul va sufla tare, cu peste 90...100 km/h. Local, în zonele deluroase și montane, precum și în centrul teritoriului vor fi perioade cu instabilitate atmosferică ce se va manifesta prin averse, descărcări electrice și izolat grindină. Aversele vor putea avea și caracter torențial, iar izolat cantitățile de apă vor depăși 25 l/mp.	
 COD GALBEN	
Interval de valabilitate: 12 mai, ora 09:00 - 12 mai, ora 23:00	
Zone și fenomene vizate: manifestări de instabilitate atmosferică accentuată în Moldova, Dobrogea și estul Munteniei (în județele Buzău, Brăila, Ialomița și Călărași).	
În intervalul menționat, în Moldova, Dobrogea și în estul Munteniei (județele Buzău, Brăila, Ialomița și Călărași) local vor fi perioade cu instabilitate atmosferică accentuată care se va manifesta prin vijelii, intensificări ale	

vântului cu viteze, în general, cuprinse între 65...75 km/h, grindină, averse ce pot avea și caracter torențial și descărcări electrice.



În funcție de evoluția și intensitatea fenomenelor meteorologice, Administrația Națională de Meteorologie va actualiza prezentul mesaj.

Secția emitentă: Centrul Național de Prognoză
Meteorologică București

Aprobat,
Director Meteorologie Operațională
Dr. Florinela Georgescu

DETALIERE REGIONALĂ PENTRU ZONA TRANSILVANIA SUD MESAJ PRIVIND FENOMENE METEOROLOGICE PERICULOASE NR. 38

Sursa: Administrația Națională de Meteorologie, Centrul Meteorologic Regional Transilvania Sud

Către: Sursa: Administrația Națională de Meteorologie, Centrul Meteorologic Regional Transilvania-Sud
Către: Instituția Prefectului, Sibiu, Brașov, Mureș, Alba, Covasna, Harghita; Inspectoratul pentru Situații de Urgență Sibiu, Brașov, Mureș, Alba, Covasna, Harghita; Administrația Bazinală, Olt, Mureș, Siret, Ialomița-Buzău și beneficiarii din zona afectată

Ziua/Luna/Anul/Ora: 11.05.2020 13:30

Fenomenele Vizate: conform textelor

Interval de Valabilitate: 11.05.2020 Ora 22:00 - 12.05.2020 Ora 23:00

Zone Afectate: conform textelor și hărții;

INFORMARE METEOROLOGICĂ

Interval de valabilitate: 11 mai, ora 22:00 – 12 mai, ora 09:00

Fenomene vizate: manifestări de instabilitate atmosferică, intensificări ale vântului
Zone afectate: conform textului

În intervalul menționat, local în Transilvania, vor fi perioade cu instabilitate atmosferică ce se va manifesta prin averse, descărcări electrice și izolat grindină. Aversele vor putea avea și caracter torențial, iar izolat cantitățile de apă vor depăși 15...20 l/mp.

Vântul se va intensifica în cea mai mare parte a regiunii și, mai ales pe parcursul zilei de marți (12 mai), se vor înregistra viteze cuprinse, în general, între 45 și 55 km/h, iar la munte va sufla cu peste 70...80 km/h.

ATENȚIONARE METEOROLOGICĂ

COD GALBEN

Interval de valabilitate: 12 mai, ora 09:00 - 12 mai, ora 23:00

Zone și fenomene vizate: intensificări ale vântului, manifestări de instabilitate atmosferică

În intervalul menționat, vântul va avea intensificări temporare în întreaga regiune, cu viteze la rafală cuprinse, în general, între 55 și 65 km/h și izolat peste 70 km/h. În zona montană înaltă vântul va sufla tare, cu peste 90...100 km/h.


Local vor fi perioade cu instabilitate atmosferică ce se va manifesta prin averse, descărcări electrice și izolat grindină. Aversele vor putea avea și caracter torențial, iar izolat cantitățile de apă vor depăși 25 l/mp.


În funcție de evoluția și intensitatea fenomenelor meteorologice, Administrația Națională de Meteorologie va actualiza prezentul mesaj.


În funcție de evoluția și intensitatea fenomenelor meteorologice, Administrația Națională de Meteorologie va actualiza prezentul mesaj.

Secția emitentă: SRPV Sibiu
Telefon/Fax: (0269) 235145 / 235148
Șef SRPV: Narcisa Milian

Aprobat,
Director
Mioara Fodor

 ROSU: Fenomene meteorologice prognozate (vânt puternic, ploi abundente, descărcări electrice, grindină, ninsori abundente, viscol, temperaturi extreme, polei, ceață) vor fi periculoase, cu un grad de intensitate foarte mare și cu efecte dezastruoase.

 PORTOCALIU: Fenomenele meteorologice prognozate (vânt puternic, ploi abundente, descărcări electrice, grindină, ninsori abundente, viscol, temperaturi extreme, polei, ceață) vor fi periculoase, cu un grad de intensitate mare.

 GALBEN: Fenomenele meteorologice prognozate (vânt puternic, ploi abundente, descărcări electrice, grindină, ninsori abundente, viscol, temperaturi extreme, polei, ceață) vor fi temporar periculoase pentru anumite activități, dar altfel sunt obișnuite pentru perioada respectivă sau zona specificată.

 VERDE: Nu sunt prognozate fenomene meteorologice periculoase.

Informările meteorologice se emit în cazul în care fenomenele meteorologice prognozate au potențial de a deveni temporar periculoase pentru anumite activități, dar altfel sunt obișnuite pentru perioada respectivă.