



**Sursa: Administrația Națională de Meteorologie**

**Ziua/luna/anul: 03/06/2019**

**Ora: 10:00**

**Numărul mesajului: 39**

**Către:** Președinția României, Secretariatul General al Guvernului României, Departamentul pentru Situații de Urgență, Inspectoratul General pentru Situații de Urgență, Ministerul Mediului, Ministerul Apelor și Pădurilor, Ministerul Afacerilor Interne, Ministerul Transporturilor, Ministerul Apărării Naționale, Ministerul Agriculturii și Dezvoltării Rurale, C.N.A.I.R., Administrația Națională "Apele Române", S.N.C.F.R., mass-media

## **ACTUALIZARE INFORMARE METEOROLOGICĂ**

**Interval de valabilitate: 03 iunie, ora 10 – 06 iunie, ora 10**

**Fenomene vizate: manifestări de instabilitate atmosferică temporar accentuată, cantități de apă însemnate**

Instabilitatea atmosferică va fi temporar accentuată în toate regiunile. Se vor semna averse ce vor avea și caracter torențial, descărcări electrice, intensificări ale vântului, vijelii și căderi de grindină. În intervale scurte de timp sau prin acumulare, cantitățile de apă vor depăși 15...25 l/mp, iar pe arii restrânse 35...50 l/mp.

## **ATENȚIONARE METEOROLOGICĂ**

**COD GALBEN**

**Interval de valabilitate: 03 iunie, ora 10 – 04 iunie, ora 10**

**Fenomene vizate: manifestări de instabilitate atmosferică, cantități de apă însemnate**

**Zone afectate: conform textului și hărții**

În Moldova, Oltenia, Muntenia, Transilvania, Maramureș și local în Dobrogea și Banat vor fi averse ce vor avea și caracter torențial, descărcări electrice, intensificări ale vântului, vijelii și condiții de grindină. Cantitățile de apă vor depăși 25 l/mp și pe arii restrânse 30...40 l/mp.

**COD PORTOCALIU**

**Interval de valabilitate: 03 iunie, ora 12 – 04 iunie, ora 06**

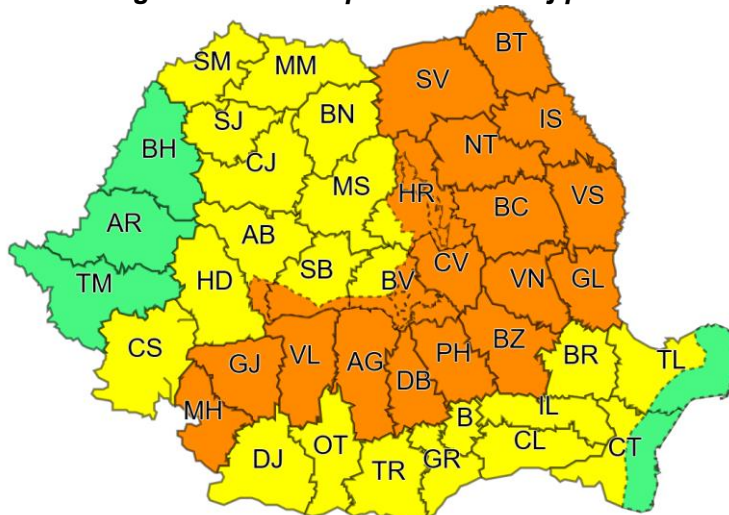
**Fenomene vizate: ploi abundente; instabilitate atmosferică accentuată**

**Zone afectate: conform textului și hărții**

În Moldova, jumătatea de nord a Munteniei și Olteniei, precum și în sudul și estul Transilvaniei va ploua abundent, iar în intervale scurte de timp sau prin acumulare se vor înregistra cantități de apă ce vor depăși 40...50 l/mp și izolat 60...80 l/mp. Aversele vor fi însoțite de descărcări electrice, intensificări ale vântului, vijelii și grindină.

**În funcție de evoluția și intensitatea fenomenelor meteorologice,**

**Administrația Națională de Meteorologie va actualiza prezentul mesaj prin avertizări de vreme severă imediată.**



# DETALIERE REGIONALĂ pentru zona TRANSILVANIA-SUD

## Mesaj privind fenomene meteorologice periculoase nr. 38

**Sursa:** Administrația Națională de Meteorologie, Centrul Meteorologic Regional Transilvania-Sud

**Către:** Instituția Prefectului Alba, Sibiu, Mureș, Harghita, Covasna, Brașov; Inspectoratul pentru Situații de Urgență Alba, Sibiu, Mureș, Harghita, Covasna, Brașov; Administrația Bazinală Olt, Mureș, Siret, Ialomița-Buzău și beneficiarii din zona afectată

Ziua/luna/anul: 03/06/2019

Ora: 10:05

### ACTUALIZARE INFORMARE METEOROLOGICĂ

**Interval de valabilitate: 03 iunie, ora 10 – 06 iunie, ora 10**

**Fenomene vizate: manifestări de instabilitate atmosferică temporar accentuată, cantități de apă însemnate**

Instabilitatea atmosferică va fi temporar accentuată în toată regiunea. Se vor semnala averse ce vor avea și caracter torențial, descărcări electrice, intensificări ale vântului, vijelii și căderi de grindină. În intervale scurte de timp sau prin acumulare, cantitățile de apă vor depăși 15...25 l/mp, iar pe arii restrânse 35...50 l/mp.

### ATENȚIONARE METEOROLOGICĂ

 **COD GALBEN**

**Interval de valabilitate: 03 iunie, ora 10 – 04 iunie, ora 10**

**Fenomene vizate: manifestări de instabilitate atmosferică, cantități de apă însemnate**

**Zone afectate: conform textului și hărții**

În întreaga regiune vor fi averse ce vor avea și caracter torențial, descărcări electrice, intensificări ale vântului, vijelii și condiții de grindină. Cantitățile de apă vor depăși 25 l/mp și pe arii restrânse 30...40 l/mp.

 **COD PORTOCALIU**

**Interval de valabilitate: 03 iunie, ora 12 – 04 iunie, ora 06**

**Fenomene vizate: ploi abundente; instabilitate atmosferică accentuată**

**Zone afectate: conform textului și hărții**


În sudul și estul regiunii va ploua abundant, iar în intervale scurte de timp sau prin acumulare se vor înregistra cantități de apă ce vor depăși 40...50 l/mp și izolat 60...80 l/mp. Aversele vor fi însoțite de descărcări electrice, intensificări ale vântului, vijelii și grindină.


*În funcție de evoluția și intensitatea fenomenelor meteorologice,*


**Administrația Națională de Meteorologie va actualiza prezentul mesaj prin avertizări de vreme severă imediată.**

Secția emitentă: SRPV SIBIU  
Tel/Fax: (0269) 235145 / 235148  
Șef SRPV : Narcisa Milian

APROBAT,  
DIRECTOR  
MIOARA FODOR

 **ROSU:** Fenomene meteorologice prognozate (vânt puternic, ploi abundente, descărcări electrice, grindină, ninsori abundente, viscol, temperaturi extreme, polei, ceață) vor fi periculoase, cu un grad de intensitate foarte mare și cu efecte dezastruoase.

 **PORTOCALIU:** Fenomenele meteorologice prognozate (vânt puternic, ploi abundente, descărcări electrice, grindină, ninsori abundente, viscol, temperaturi extreme, polei, ceață) vor fi periculoase, cu un grad de intensitate mare

 **GALBEN:** Fenomenele meteorologice prognozate (vânt puternic, ploi abundente, descărcări electrice, grindină, ninsori abundente, viscol, temperaturi extreme, polei, ceață) vor fi temporar periculoase pentru anumite activități, dar altfel sunt obișnuite pentru perioada respectivă sau zona specificată.

 **VERDE:** Nu sunt prognozate fenomene meteorologice periculoase.

**Informările meteorologice** se emit în cazul în care fenomenele meteorologice prognozate au potențial de a deveni temporar periculoase pentru anumite activități, dar altfel sunt obișnuite pentru perioada respectivă.